











# Visite guidée 7: De Villecresnes à Santeny



**ACCÈS PROMENADES**  
 LV15 : Rte de Brie 94440 Marolles en Brie.  
 LV16 : av du Général Leclerc 94440 Santeny.

## Légende

-  Début de circuit
-  Fin des promenades sur le Réveillon
-  Chemin de promenade ouvert au public
-  Projet de création ou de réhabilitation de promenade
-  GR<sup>®</sup> Chemin de Grandes Randonnées

- |  |  |   |
|--|--|---|
|   |   |  |
| Handipêche   | Site remarquable   | Ponts et passerelles accessibles  |
|  |  |   |
| Ponts et passerelles accessibles avant 2010  | Ponts et passerelles accessibles après 2010  |   |

**1-** Ponceau de la Vieille rue aux Chevaux, **2-** Pigeonnier de la ferme de Santeny, **3-** Parc de la Queue de Poêle, **4-** Passerelle de Gondy (2008), **5-** Passerelle de la Marinière (projetée 2010), **6-** Passerelle des Fourneaux.